





Diese Flurkarte hat den
Satzungsunterlagen für die
Prüfung zur Erstellung der
Genehmigung gemäß § 34 BauGB
beizulegen.










Legende zur Originalsatzung


-  Wasserschutzgebiet Balesfeld
-  gemäß § 4 Absatz 2a Baugesetzbuch-Maßnahmengesetz nur Wohngebäude zulässig

Legende zur 1. Änderung der Abgrenzungs- und Abrundungssatzung der Ortsgemeinde Nimshuscheid

Lageplan Maßstab 1 : 1.000

-  Änderungsbereiche Nummern 1-5
-  Räumlicher Geltungsbereich für die nach § 34 Abs. 4 Nr. 3 einbezogenen Flächen
-  Erhalt von Bäumen
-  Pflanzung von Bäumen
-  Fläche zur Anpflanzung von Bäumen und Sträuchern
-  Grenze des Wasserschutzgebietes (WSG) Balesfeld

 Nachrichtliche Darstellung bereits vorhandener Gebäude. Nicht maßstäblich.

 Inzwischen abgerissenes Gebäude.

25/01-04/02