





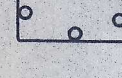
Diese Flurkarte hat den Satzungsunterlagen für die Prüfung zur Erteilung der Genehmigung gemäß § 34 BauGB beigelegt.

54634 Bitburg, den 20.06.2001  
 Kreisverwaltung Bitburg-Prüm  
 Im Auftrag:  
 (Bernhard Ammen)



**Bestandteil der  
 Klarstellungs- und Erweiterungssatzung  
 der Ortsgemeinde Neuendorf**

Lageplan Maßstab 1 : 1000

-  Abgrenzung der im Zusammenhang bebauten Ortslage
  -  Räumlicher Geltungsbereich für die nach § 34 Abs. 4 Nr. 3 BauGB einbezogenen Flächen
  -  Anpflanzung von Bäumen
  -  Erhalt von Gehölzbeständen / Hecken
  -  Fläche zur Anpflanzung von Bäumen und Sträuchern
- ① Nachrichtliche Darstellung vorhandener Gebäude.  
 Die Darstellung ist nicht maßstäblich.