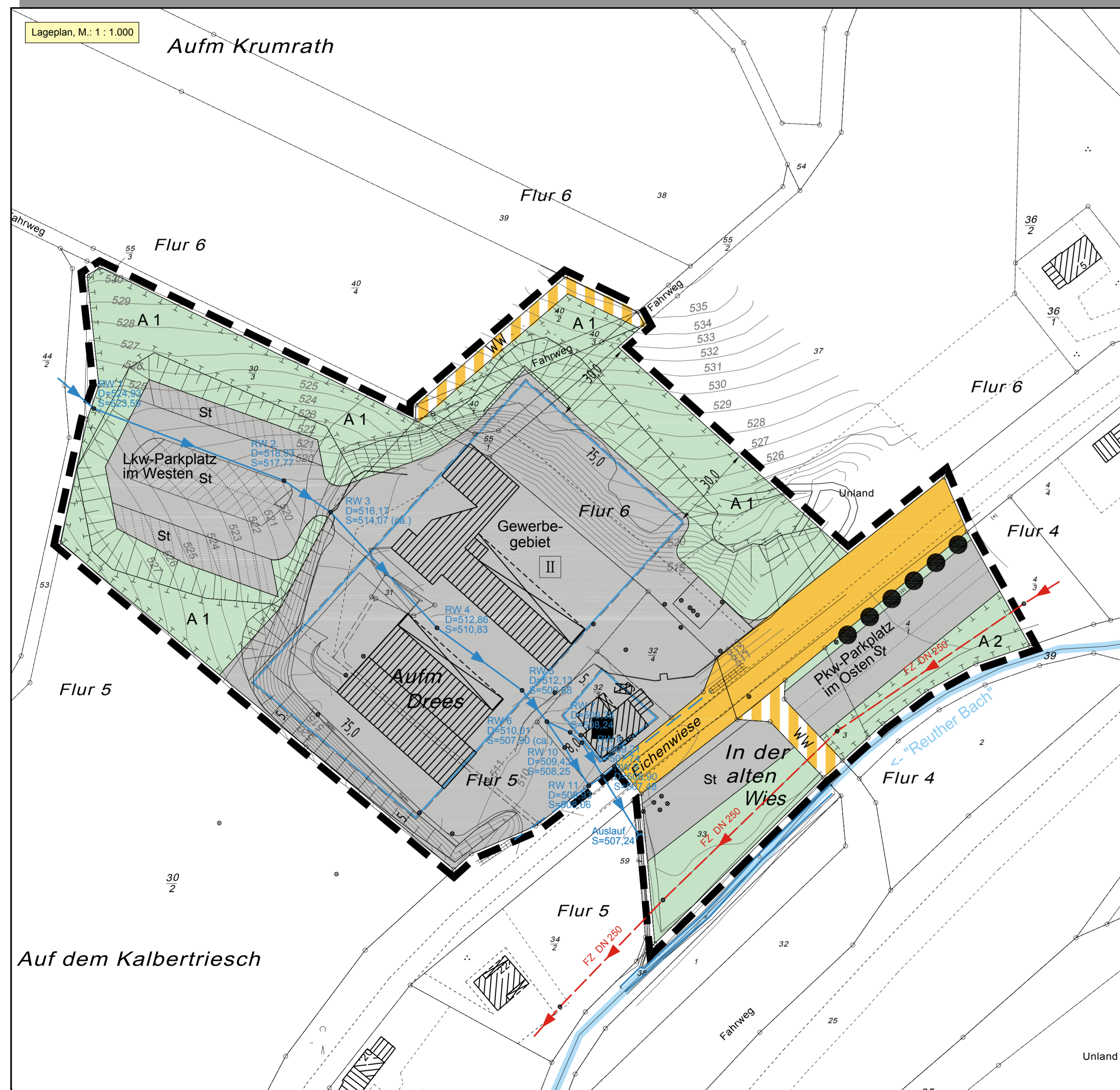


# ENTWÄSSERUNGSTECHNISCHER BEGLEITPLAN ZUM BEBAUUNGSPLAN DER ORTSGEMEINDE NEUENDORF, TEILGEBIET "GEWERBEGEBIET AUFM DREES" (FA. HEIKO )



## ZEICHNERISCHE FESTSETZUNGEN gem. PlanzV 90

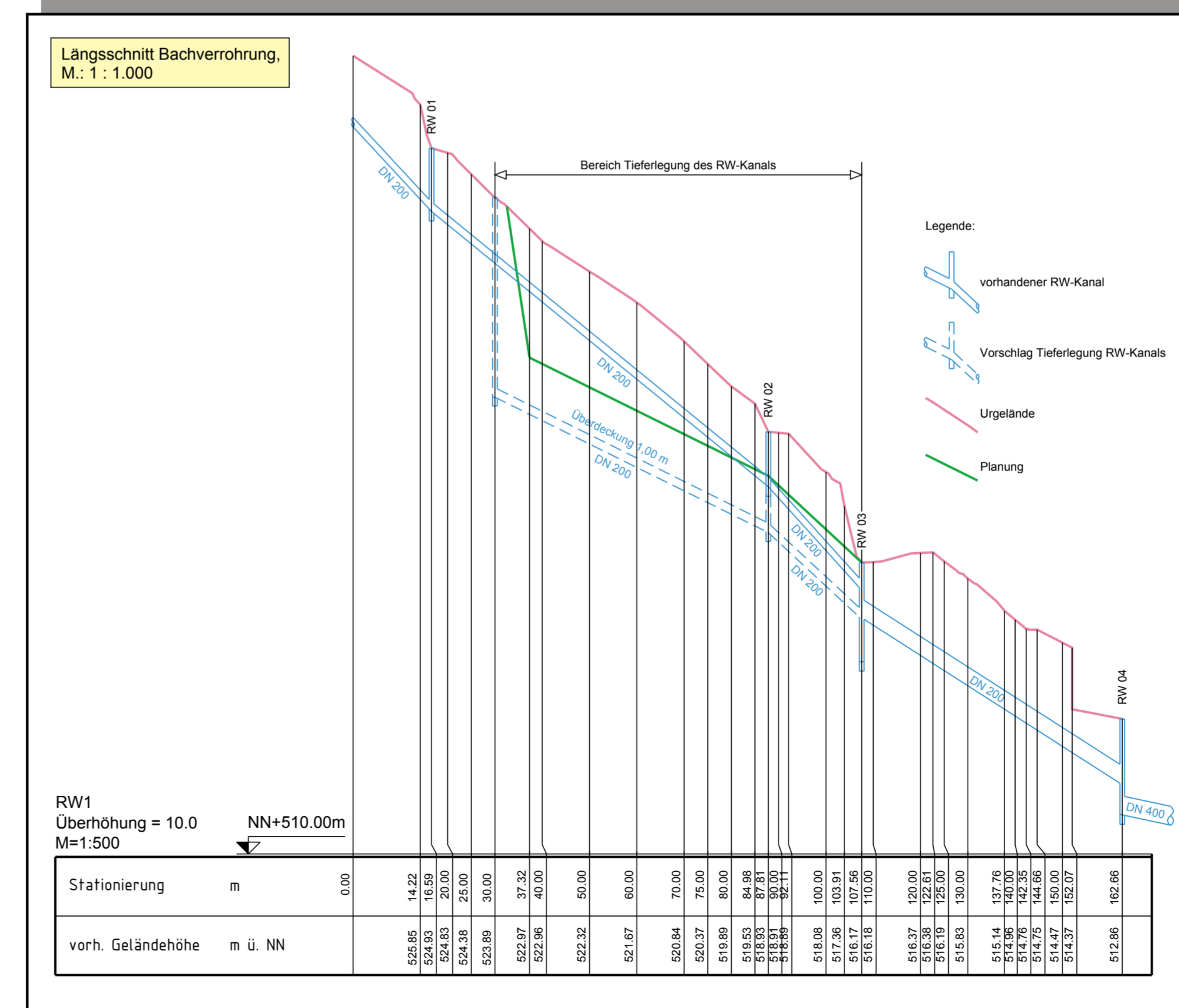
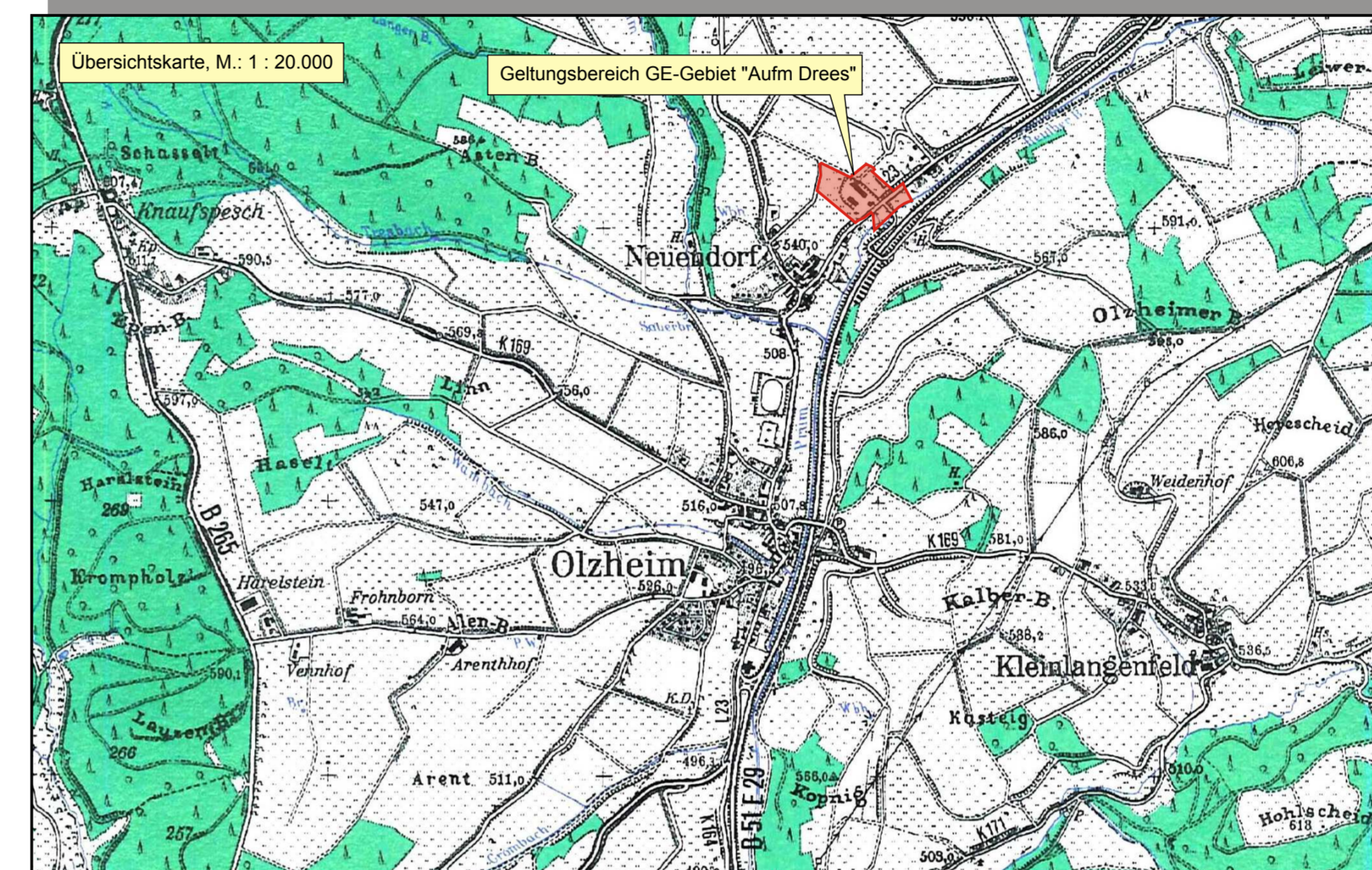
Die mit (H) bezeichneten Erläuterungen gelten als Hinweise, alle übrigen als Festsetzungen

- GE** Art der baulichen Nutzung  
Gewerbegebiet
  - II** Maß der baulichen Nutzung  
Zahl der Vollgeschosse als Höchstmaß, z.B.
  - O** Bauweise, Baugrenzen  
Offene Bauweise  
Baugrenze
  - Verkehrsflächen**  
Straßenverkehrsfläche  
Verkehrsfläche besonderer Zweckbestimmung  
Wirtschaftsweg
  - WW** Hauptversorgungs- und Hauptabwasserleitungen  
unterirdisch (H)
  - Grünflächen**  
Private Grünfläche
- Planungen, Nutzungsregelungen, Maßnahmen und Flächen für M zum Schutz, zur Pflege und zur Entwicklung von Boden, N Landschaft
- Umgrenzung von Flächen für Maßnahmen zum Schutz, zur Pflege und zur Entwicklung von Natur und Landschaft
  - Maßnahmen-Nr. (s. auch textl. Festsetzungen)
  - Anpflanzen Einzelbaum
- Sonstige Planzeichen**
- Grenze des räumlichen Geltungsbereiches des Bebauungsplanes
  - Abgrenzung unterschiedlicher Nutzung
  - Vorhandene Geländehöhe über NN (H)
  - Böschung
  - Umgrenzung von Flächen für Neben- und Gemeinschaftsanlagen
  - Private Stellplätze
  - gepl. Stützmauer
  - Bebauungsvorschlag (H)


## Bestandsangaben

Die für die Darstellung des Bestandes verwendeten Signaturen entsprechen, soweit nicht aufgeführt, den Zeichenvorschriften für Katasterkarten und Vermessungsrisse in Rhld.-Pflzt.

- vorhandener Regenwasserkanal (Bachverrohrung)
- vorhandener Sammler FZ DN 250
- vorhandener Schachdeckel
- Verlauf "Reuther Bach"



4.				
3.				
2.				
1.				
NR.:	GEGENSTAND DER ÄNDERUNG:	DATUM:	BEARBEITET:	GEPRÜFT:



54516 Wittlich  
fon: 0 65 71 / 90 25-0  
mail: info@reihner.de

Eichenstraße 45  
fax: 0 65 71/90 25-29  
page: www.reihner.de

INGENIEURBÜRO

PLANUNGSPHASE:  
**Vorentwurfsplanung**

BAUVORHABEN:  
**Entwässerung des Gewerbegebietes "Aufm Drees" in der Ortsgemeinde Neuendorf**

PLANBEZEICHNUNG:  
**Entwässerungstechnischer Begleitplan**

AUFTRAGGEBER:  
**Ortsgemeinde Neuendorf**

PLANER:  
Manfred Regh

AUFTRAGGEBER:  
Manfred Regh

ERSTELLUNGSDATUM:  
22. März 2007

PLOTTDATUM:  
26. März 2007

BEARBEITET:  
Manfred Regh

GEZEICHNET:  
Jörg Schorn

GEPRÜFT:  
Manfred Regh

PROJEKTNUMMER:  
1 : 20.000, 1.000

MASSSTAB:  
1 : 20.000, 1.000

BLATTGRÖSSE:  
0,51 m²

BLATT-NR.:  
**1/1**

CAD-ZEICHNUNG:  
Server\dat\Projekte\Neuendorf\Betriebsverlängerung HEIKO\CAD\Planung\ETB.dwg\ETB

© copyright by Max & Reihner