



Gegen die am 26.06.1998 vom Ortsgemeinderat Kleinlangenfeld beschlossene Abgrenzungs- und Abrundungssatzung für die Ortslage Kleinlangenfeld werden keine Verletzungen der Rechtsvorschriften geltend gemacht.

54290 Trier, den 30.06.1999
Im Auftrag:


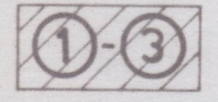




(Birgit Balzer-Ludes, ORP in)

Auf der neu

KLEINLANGENFELD

Bestandteil der
Abgrenzungs- und Abrundungssatzung
der Ortsgemeinde Kleinlangenfeld

Lageplan Maßstab 1 : 2 000

-  Abgrenzung der im Zusammenhang bebauten Ortslage
-  Räumlicher Geltungsbereich für die nach § 4 Abs. 2a BauGB-Maßnahmengesetz einbezogenen Flächen
-  Erhalt von Baumhecken
-  Erhalt von Bäumen
-  Anpflanzung von Bäumen
-  Flächen zur Anpflanzung von Bäumen und Sträuchern

Vervielfältigungen für eigene, nicht gewerbliche Zwecke
zugelassen, § 10 Abs. 3 Satz 2 Katastergesetz
54595 Früm, den 27. Januar 1995
KATASTERAMT
unbegleitet E 1488 / 94

3369 33,6 In Meierswies 33,8 2534,0 2534,0 34,2 In der Steinkaut

BIELEFELD + GILICH
LANDSCHAFTSARCHITEKTEN



Tel 06 51 4 15 97
Fax 06 51 4 11 42
D 54290 Trier
Kaiserstraße 15

bearbeitet: U. Bielefeld
gezeichnet: B. Schneider
07.12.1995 / 25.11.1998