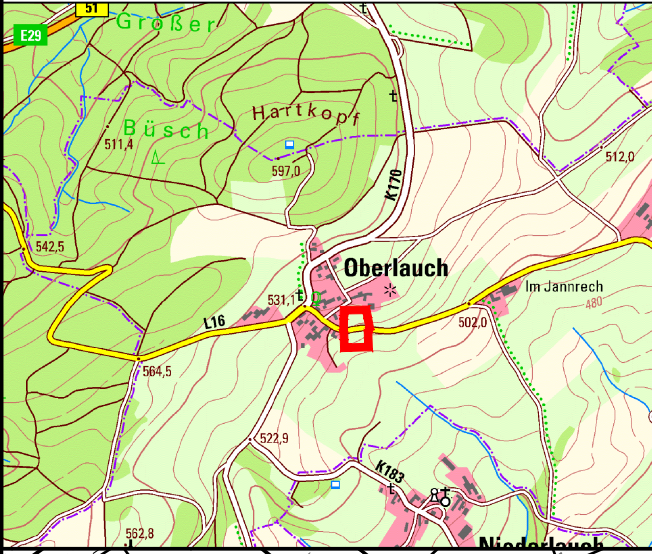






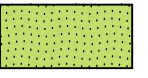
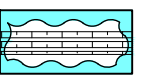
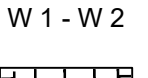
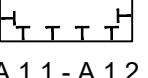


ÜBERSICHTSPLAN M 1:25.000



Planzeichen

-  Grenze des räumlichen Geltungsbereichs der Ergänzungssatzung
-  Grenze des räumlichen Geltungsbereichs der bestehenden Satzung
-  bisherige Außenbereichsfläche
Grundstücksfläche gem. § 19 BauNVO
-  vorgeschlagene Grundstücksgrenze
-  Straßenverkehrsflächen
-  unterirdische Versorgungsleitung
hier: Schmutzwasserleitung, Oberflächenentwässerung
-  private Grünfläche
-  Wasserflächen und Flächen für die Wasserwirtschaft,
den Hochwasserschutz und die Regelung des
Wasserabflusses mit ca. Lage Entwässerungsmulde tlw. mit Wall
- W 1 - W 2 Nummerierung der wasserwirtschaftl. Maßnahmen
-  Umgrenzung von Flächen für Maßnahmen
zum Schutz, zur Pflege und zur Entwicklung
von Natur und Landschaft
- A 1.1 - A 1.2 Nummerierung der Ausgleichsmaßnahmen
-  mit Geh-, Fahr- und Leitungsrechten zu belastende
Flächen

högner
 högner landschaftsarchitektur
 54518 minheim, im lungert 6
 telefon: 06507 99 22 88, telefax: 06507 99 22 87
 e-mail: info@hoegner-la.de, www.hoegner-la.de

Satzung der
Ortsgemeinde OBERLAUCH
 über die Ergänzung von Flächen des im Zusammenhang
 bebauten Ortslagenbereichs "L 16 - Im Brühl"
 (Ergänzungssatzung)
 gem. § 34 Abs. 4, Satz 1 Nr. 3 BauGB

Diese Karte ist Bestandteil der Satzung vom

54616 Oberlauch2024

 Ortsbürgermeister*in

Stand: 12/11/2024 Maßstab: 1 : 1.000